

Factura Pequeño Contribuyente

ELMER ROBERTO, ESTRADA PADILLA

Nit Emisor: 1879642

ELMER ROBERTO ESTRADA PADILLA

6 AVENIDA 10-27 COLONIA LANDIVAR, zona 7, Guatemala,
GUATEMALA

NIT Receptor: 3440958

Nombre Receptor: INSTITUTO GEOGRAFICO NACIONAL, INGENIERO
ALFREDO OBIOLS GOMEZ

Dirección comprador: AVENIDA LAS AMÉRICAS 5-76 ZONA 13,
GUATEMALA

NÚMERO DE AUTORIZACIÓN:

23258879-3533-4B62-86D0-2AB810032B1B

Serie: 23258879 Número de DTE: 892554082

Numero Acceso:

Fecha y hora de emisión: 31-ago-2025 08:26:48

Fecha y hora de certificación: 01-ago-2025 08:26:48

Moneda: GTQ

#No	B/S	Cantidad	Descripción	P. Unitario con IVA (Q)	Descuentos (Q)	Otros Descuentos(Q)	Total (Q)	Impuestos
1	Servicio	1	Pago de honorarios por servicios técnicos prestados al Instituto Geográfico Nacional, Ingeniero Alfredo Obiols Gómez del Ministerio de Agricultura, Ganadería y Alimentación durante el periodo correspondiente del 01 de agosto de 2025 al 31 de agosto de 2025, según Contrato Administrativo número 2025- 202-7-1-15, Acuerdo Ministerial de Aprobación número RH-029-202-3-2025.	10,000.00	0.00	0.00	10,000.00	
TOTALES:					0.00	0.00	10,000.00	


CANCELADO


* No genera derecho a crédito fiscal

Datos del certificador
Superintendencia de Administración Tributaria NIT: 16693949




Razón: que se registra para hacer constar que la factura que precede, Serie: 23258879 Número DTE: 892554082 de fecha 31 de agosto de 2025 emitida por Elmer Roberto Estrada Padilla, ampara el pago por servicios técnicos; correspondiente al mes de agosto del año 2025, según contrato Administrativo número 2025-202-7-1-15 y Acuerdo Ministerial de Aprobación número RH-029-202-3-2025 Conste. Guatemala, 31 de agosto de 2025.

F. 
Elmer Roberto Estrada Padilla
DPI: 1909254260101

F. 
Firma y sello del Responsable de la
Verificación de los Servicios Contratados
Ing. Vinicio Robles Pereira
Jefe de la División de Fotogrametría
Instituto Geográfico Nacional
Ingeniero Alfredo Obiols Gomez




Ingeniero David Isaac Gómez Gómez
Director del Instituto Geográfico Nacional -IGN-
Ing. Alfredo Obiols Gómez,
con Funciones Temporales



"Contribuyendo por el país que todos queremos"



Identificador Documento del Verificador
Integrado No:
1754061129631

Fecha de Generación:
Aug 1, 2025, 9:12 AM

Detalle de Documentos

Tipo Documento:	FEL
Fecha Emisión:	31/08/2025 08:26:48
Emisor:	1879642
Agente de Retención:	No es agente de retención.
Establecimiento:	ELMER ROBERTO ESTRADA PADILLA
Receptor:	3440958-INSTITUTO GEOGRAFICO NACIONAL, INGENIERO ALFREDO OBIOLS GOMEZ
Monto Total:	GTQ GTQ 10000.000000
No. de Acceso:	0
Autorización:	23258879-3533-4B62-86D0-2AB810032B1B
Serie:	23258879
Número del DTE:	892554082
Acuse de recibido:	FCID202520250801T08:26:4806:002325887935334B6286D02AB810032B1B
Fecha de la consulta:	01/08/2025 09:12:08
Estado:	Activo
Asociado a una garantía mobiliaria:	No



SITUACIÓN DEL CONTRIBUYENTE:

NO PRESENTA INCUMPLIMIENTOS



Al 01/08/2025 09:12:22 AM

CONTRIBUYENTE Y/O EMISOR	
NIT	1879642
NOMBRE	ELMER ROBERTO, ESTRADA PADILLA
RESUMEN	
TIPO DE INCUMPLIMIENTO	
¡FELICITACIONES! NO PRESENTA INCUMPLIMIENTOS TRIBUTARIOS	
El no presentar incumplimientos, no garantiza que el contribuyente pueda obtener la "Solvencia Fiscal", ya que el proceso de emisión de la misma, considera otras obligaciones no incluidas en el Verificador Integrado.	

Para actualizar tus Datos de RTU, así como verificar el detalle de las declaraciones presentadas puedes hacerlo en Agencia Virtual ingresando Usuario y Contraseña, si aún no tienes tu contraseña, ingresa a <https://portal.sat.gob.gt/portal/> selecciona Agencia Virtual en la opción "Solicitar Usuario", luego preséntate a una Agencia u Oficina Tributaria o llama al Contac Center de la SAT, teléfono 1550.



Verifique la validez de la presente consulta

INFORME MENSUAL DE ACTIVIDADES REALIZADAS

No. Contrato Administrativo		2025-202-7-1-15
No. de Acuerdo Ministerial de Aprobación de contrato:		RH-029-202-3-2025
Tipo de Servicios:		Técnicos
Nombres y apellidos de la persona contratista:		Elmer Roberto Estrada Padilla
Plazo de Contratación:	Del: 01/ 07/ 2025	Al: 30/ 09/ 2025
Período de este Informe:	Del: 01/ 08/ 2025	Al: 31/ 08/ 2025
Monto a Pagar: Diez mil quetzales exactos		Q. 10,000
Prestados en:		Instituto Geográfico Nacional, Ingeniero Alfredo Obiols Gómez

Señora Ministra de Agricultura, Ganadería y Alimentación:

A continuación, se detallan las actividades y avances gestionados durante el periodo de la contratación:


Descripción de actividades según TDR	Informes de actividades realizadas	Avance	
		Cuantitativo	Cualitativo
1) Servicios técnicos para colaborar en el proceso de elaboración de la base de datos general de fotointerpretar el uso del suelo de la costa sur, Fase Uno.	Colaboré con servicios técnicos en una interpretación visual de las imágenes para identificar diferentes clases de uso del suelo, como cultivos, bosques, agua, zonas urbanas, etc. Se crea una base de datos geográfica (GIS) que contiene la información del uso del suelo, incluyendo la geometría de las áreas clasificadas, la clase de uso del suelo, la fecha de la imagen, y otra información relevante. La base de datos se puede utilizar para análisis espaciales y modelado.	75%	En proceso

2) Servicios técnicos para colaborar en la digitalización con sistemas de información geográfica en las hojas cartográficas históricas escala 1: 10, 000.	<p>Colaboré con servicios técnicos en crear capas SIG, Una vez importado el archivo CAD de las entidades (puntos, líneas, polígonos), se organizarán en capas dentro del proyecto SIG, exportar entidades para guardar las capas deseadas en formato Shapefile (.shp).</p> <p>Definir la proyección y añadir datos de atributos para obtener una base de datos cartográficos del mapa de línea escala 1:10,000.</p>	75%	En proceso
3) Servicios técnicos para colaborar con actividades relacionadas a la elaboración de índices de vuelo de fotografía aérea antigua de diferentes lugares de la República de Guatemala	Colaboré con servicios técnicos en la elaboración del índice de vuelo de fotografía aérea antigua del año 1974 del municipio de Patulul.	75%	En proceso
4) Servicios técnicos para colaborar en la generación de Ortofotografía Digital en base a fotografía histórica digital de diferentes cabeceras municipales y áreas rurales de Guatemala, que cumpla con los procesos de orientaciones, aereotriangulación y ortorectificación.	Colaboré con servicios técnicos en los procesos de orientación interior, relativa y absoluta colocando puntos de control en los pares estereoscópicos de las fotografías aéreas antiguas para llevar a cabo el proceso de aerotriangulación de la cabecera municipal y áreas rurales del municipio de Santa Catalina La Tinta del departamento de Alta Verapaz.	75%	En proceso

5) Otras actividades relacionadas con el servicio contratado o que le sean asignadas por la autoridad superior.	Colaboré con servicios técnicos al departamento de Mercadeo y Ventas, en el proceso técnico de localización de archivos (DEM) solicitado por los usuarios al Instituto Geográfico Nacional.	100%	Finalizado
---	---	------	------------

El presente informe describe lo actuado por el suscrito en cumplimiento a las actividades desarrolladas durante el periodo de la contratación, y acorde a los términos de referencia de la misma.

Atentamente,

(F) 
 Elmer Roberto Estrada Padilla
 DPI: 1909254260101
 Celular: 41941873

Se hace constar que las actividades descritas en este informe responden a lo estipulado en el contrato administrativo y sus respectivos términos de referencia, y se encuentran recibidos de conformidad, por lo que autorizo a quién corresponda, para que procedan al trámite de pago de los honorarios correspondientes.

(F)  
 Firma y sello del Responsable de la
 Verificación de los Servicios Contratados
 Ing. Alfredo Oblols Gómez
 Jefe de la División de Fotogrametría
 Instituto Geográfico Nacional
 Ingeniero Alfredo Oblols Gómez

(F)  
 Ingeniero David Isaac Gómez Gómez
 Director del Instituto Geográfico Nacional -IGN-
 Ing. Alfredo Oblols Gómez,
 con Funciones Temporales